

Eiger
MOUNTAIN & SOUL RESORT
GRINDELWALD

**Wandern, entspannen,
geniessen**

**Hiking, relaxing,
savouring**

Alle Ausflüge und Links findest du auch unter
www.eiger-grindelwald.ch/ausfluege
All excursions and links can be found here
www.eiger-grindelwald.ch/en/excursions



Eiger Mountain & Soul Resort Map
Version Summer 2025 | @swisstopo

M Mountain



Bort - Bussalp | T2

Leichter und abwechslungsreicher Höhenweg für Jung und Alt vor fantastischem Panorama. Start bei der Station Bort (Firstbahn), Wanderbeschilderungen zur Bussalp folgen. Von Bussalp führt ein Bus zurück ins Dorf. Unbedingt einen Zwischenhalt im Rasthysi bei Rolf einlegen!



Hike Bort - Bussalp Easy and varied high-altitude trail for young and old with a fantastic panorama. Start at the Bort station (First cable car), follow the hiking signs to Bussalp. A bus takes you back to the village from Bussalp. Be sure to make a stopover at Rolf's Rasthysi!



Pfingstegg - Bäregg | T3

Der Weg bietet atemberaubende Ausblicke auf das Untere Grindelwaldgletschergebiet. Nach einem kurzen Anstieg verläuft der Pfad oberhalb der imposanten Gletscherschlucht und windet sich durch alpine Wiesen und felsige Abschnitte. Nach rund 1,5 h Wanderzeit erreicht man die Bäregg-Hütte, die mit regionalen Spezialitäten und einer herrlichen Sonnenterrasse zur Einkehr einlädt.



The trail offers breathtaking views of the lower Grindelwald glacier area. After a short ascent, the path runs above the imposing glacier gorge and winds its way through alpine meadows and rocky sections. After around 1.5 hours of hiking, you reach the Bäregg hut, which offers regional specialties and a wonderful sun terrace.



Schmale Ritt - Grosse Scheidegg | T3

Diese anspruchsvolle Wanderung führt von Grindelwald auf die Grosse Scheidegg (1962 m ü. M.). Ab Oberläger wird der Aufstieg steiler, und die letzten Serpentinafänge fordern noch einmal die Oberschenkel. Wer sich den Abstieg sparen möchte, kann mit dem Postauto zurück nach Grindelwald fahren. Wanderzeit: ca. 4 h.



This challenging hike leads from Grindelwald to Grosse Scheidegg (1962 m above sea level). From Oberläger, the ascent becomes steeper and the final serpentine will once again challenge your thighs. If you want to save yourself the descent, you can take the bus back to Grindelwald. Hiking time: ca. 4 h.



Grindelwald - Burglauenen | T1

Geniesse eine leichte und gemütliche Wanderung entlang der Lütschine von Grindelwald nach Burglauenen. Der Weg führt dich durch malerische Waldabschnitte, wo dich die beruhigenden Klänge des fließenden Wassers begleiten. Entspanne dich und lass dich von der Schönheit der Natur inspirieren. In Burglauenen hast du die Möglichkeit, bequem mit dem Zug zurückzufahren.



Enjoy an easy and leisurely hike along the Lütschine from Grindelwald to Burglauenen. The trail takes you through picturesque woodlands, accompanied by the soothing sounds of flowing water. Relax and be inspired by the beauty of nature. In Burglauenen, you have the option of travelling back by train.

Schwierigkeitsgrade Wanderungen

- T1: Wandern, leichter Talweg
- T2: Bergwandern, einfacher Bergweg
- T3: Bergwandern, mittelschwerer Bergweg
- T4: Alpinwandern, schwerer Bergweg

Difficulty levels hikes

- T1: Hiking, easy valley trail
- T2: Mountain hiking, easy mountain trail
- T3: Mountain hiking, moderately difficult
- T4: Alpine hiking, difficult mountain trail

S Soul




Eiger Bänkli | T2

Gönn dir eine kleine Auszeit auf unserem Eiger Bänkli in der Brunniweid.



Eiger Bench | T2

Treat yourself to a little break on our Eiger bench in the Brunniweid.



Coca-Cola Hüttli | T3

Auf einer halbstündigen Wanderung erreichst du das versteckte Hüttli oberhalb der Gletscherschlucht inmitten von eindrucksvollen Felsplatten. Start: Gletscherschlucht, ca. 30 - 40 min. zu Fuss auf dem steilen Wanderweg Richtung Boneren. PS: Auf 1200 m.ü.M. auch ein perfekter Spot, um den Sonnenuntergang zu geniessen!



Coca-Cola Hut | T3

A half-hour hike takes you to the hidden hut above the glacier gorge amidst impressive rock slabs. Start: Glacier gorge, approx. 30 - 40 min. on foot on the steep hiking trail towards Boneren. PS: At 1200 m above sea level, this is also a perfect spot to enjoy the sunset.



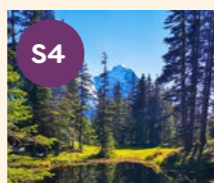
Grillstelle Nodhalten | T3

Bei der Wanderung oder Biketour Richtung Waldspitz findest du oberhalb der Baumgrenze, ca. 500 m vor Waldspitz eine offizielle Grillstelle. Holz ist vorhanden, sowie ein kleines Häuschen, wo sie früher Käse gemacht haben.



Barbecue Area Nodhalten | T3

On the hike or bike tour towards Waldspitz you will find an official barbecue area above the tree line, approx. 500 m before Waldspitz. Wood is available, as well as a small hut, where they used to make cheese.




Picknick Platz zwischen Waldspitz und Bort | T3

Ein wunderbares, idyllisches Plätzchen zum Ausruhen erwartet dich hier. Ein kleiner Teich und ein Picknick Bänkli laden dich zu einem Soul-Moment nur für dich ein.



Picnic Area between Waldspitz and Bort | T3

A wonderful, idyllic place to relax awaits you here. A small pond and a picnic bench invite you to enjoy a soul moment just for you.



Wetterhorn Seeli | T1

Das «Wetterhorn Seeli», 50 Meter oberhalb des Hotel Wetterhorn, nahe dem Oberen Gletscher, bietet Ruhe pur. Umgeben von Bäumen, spiegelt sich die Berglandschaft im klaren Wasser - ein idyllischer Ort für Naturliebhaber und Wanderer.



Waterfall Pond | T1

The "Wetterhorn Seeli", 50 metres above the Hotel Wetterhorn, close to the Upper Glacier, offers pure tranquillity. Surrounded by trees, the mountain landscape is reflected in the clear water - an idyllic place for nature lovers and hikers.

E Eat & Drink




Eiger Lodge Grill-Bar

Chillige Lounge-Atmosphäre direkt neben der Eiger Lodge und an der Lütschine, mit Grill und kühlen & heissen Drinks. Tipp: Rooftop Terrasse unbedingt nutzen! Die Aussicht direkt unter der Eiger Nordwand ist atemberaubend.



Eiger Lodge Grill-Bar

Chilled lounge atmosphere right next to the Eiger Lodge and on the Lütschine, with barbecue and cool & hot drinks. Tip: Be sure to use the rooftop terrace! The view directly below the north face of the Eiger is breathtaking.




Rasthysi Beizli

Herziges Beizli mit Charme und kleinen Köstlichkeiten von Rolf mit viel Liebe zubereitet.



Rasthysi Pub

Hearty pub with charm and small delicacies prepared with love by Rolf.



Ischboden Hütte

Kleines und sehr gemütliches Restaurant mit sehr viel Liebe zum Detail eingerichtet. Es befindet sich direkt beim Vogelpark, an der Strasse zur Grosse Scheidegg (ca. 30 Minuten Wanderzeit vom Oberen Gletscher). Kleine Karte mit feinen lokalen Spezialitäten.



Ischboden Hut

Small and very cozy restaurant furnished with great attention to detail. It is located directly next to the bird park, on the road to Grosse Scheidegg (approx. 30 minutes walk from the Upper Glacier). Small menu with fine local specialties.




Bäregg Hütte

Als Ausflugsziel einer Tageswanderung, oder auch als Ausgangspunkt für verschiedene Bergtouren, ist das Berghaus Bäregg ein wunderbarer Ort, um den Alltag zu vergessen. Von der Sonnenterrasse hat man einen exklusiven Blick auf die imposante Berg- und Gletscherlandschaft. (Juni - Oktober)



Bäregg Hut

As an excursion destination for a day hike or as a starting point for various mountain tours, the Bäregg is a wonderful place to forget everyday life. From the sun terrace you have an exclusive view of the imposing mountain and glacier landscape. (June - October)



BaseCamp Restaurant

Auf der Karte findest du das Beste aus der Region sowie das Raffinierteste von dem, was wir jenseits der Talgrenze entdeckt haben. Hier darfst du ganz du sein, geniessen und mit Freunden verweilen, drinnen oder draussen auf einer der schönsten Terrassen von Grindelwald.



Mountain Restaurant Brandegg

On the menu you will find the best from the region as well as the most refined of what we have discovered on the other side of the valley. Here you can be yourself, enjoy yourself and linger with friends, inside or outside on one of Grindelwald's most beautiful terraces.

Notizen | Notes